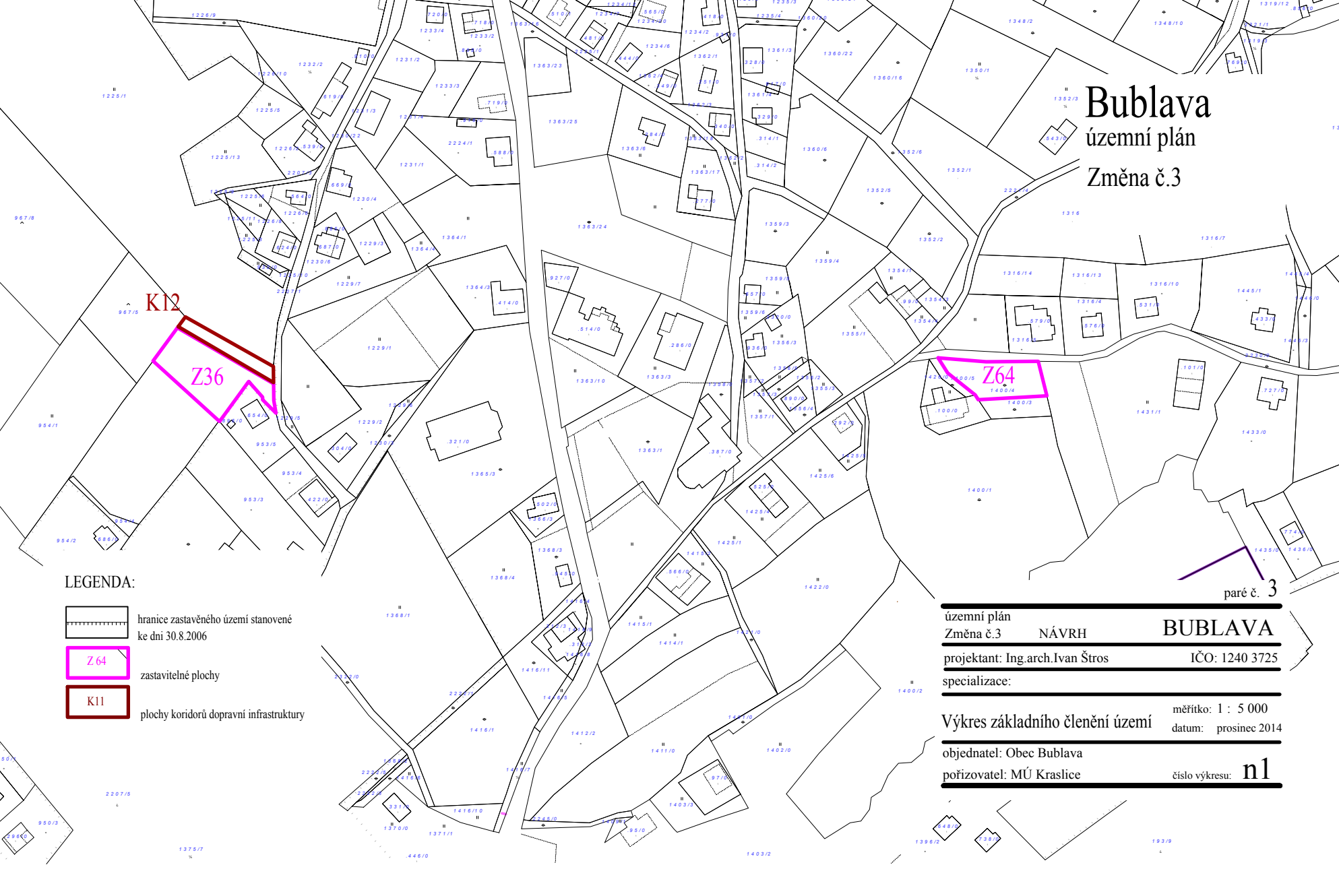


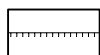


Bublava

územní plán

Změna č.3



LEGENDA:

-  hranice zastavěného území stanovené ke dni 30.8.2006
-  Z 64 zastavitelné plochy
-  K11 plochy koridorů dopravní infrastruktury

paré č. 3

územní plán
Změna č.3 NÁVRH **BUBLAVA**
projektant: Ing. arch. Ivan Štros IČO: 1240 3725
specializace:

Výkres základního členění území měřítko: 1 : 5 000
datum: prosinec 2014
objednatel: Obec Bublava
pořizovatel: MÚ Kraslice číslo výkresu: **n1**