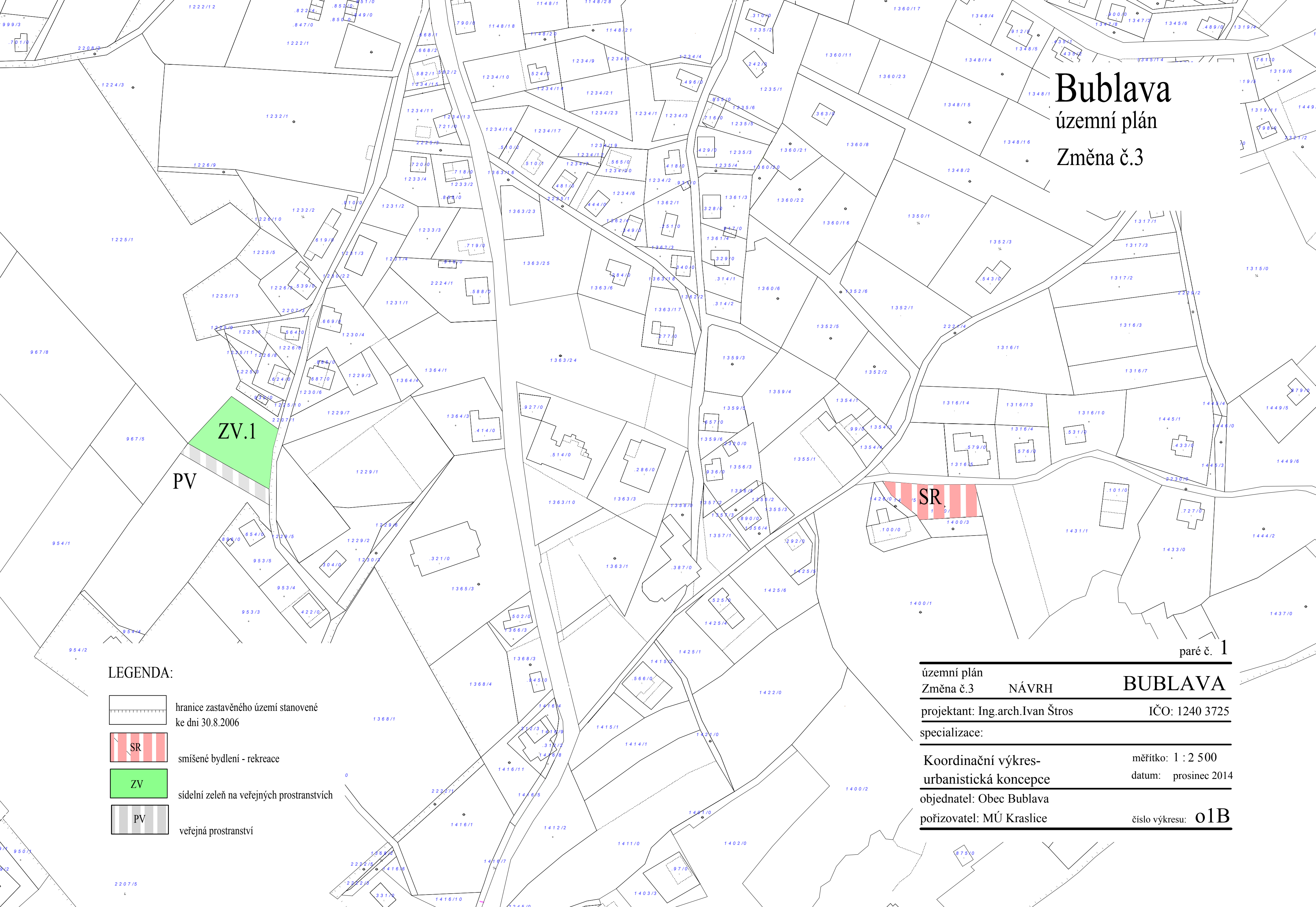


Bublava

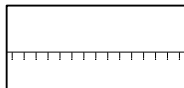



územní plán

Změna č.3



paré č. 1

LEGENDA:

-  hranice zastavěného území stanovené ke dni 30.8.2006
-  SR smíšené bydlení - rekreace
-  ZV sídelní zeleň na veřejných prostranstvích
-  PV veřejná prostranství

územní plán Změna č.3	NÁVRH	BUBLAVA
projektant: Ing.arch.Ivan Štros		IČO: 1240 3725
specializace:		
Koordinační výkres- urbanistická koncepce		měřítko: 1 : 2 500
objednatel: Obec Bublava		datum: prosinec 2014
pořizovatel: MÚ Kraslice		číslo výkresu: o1B