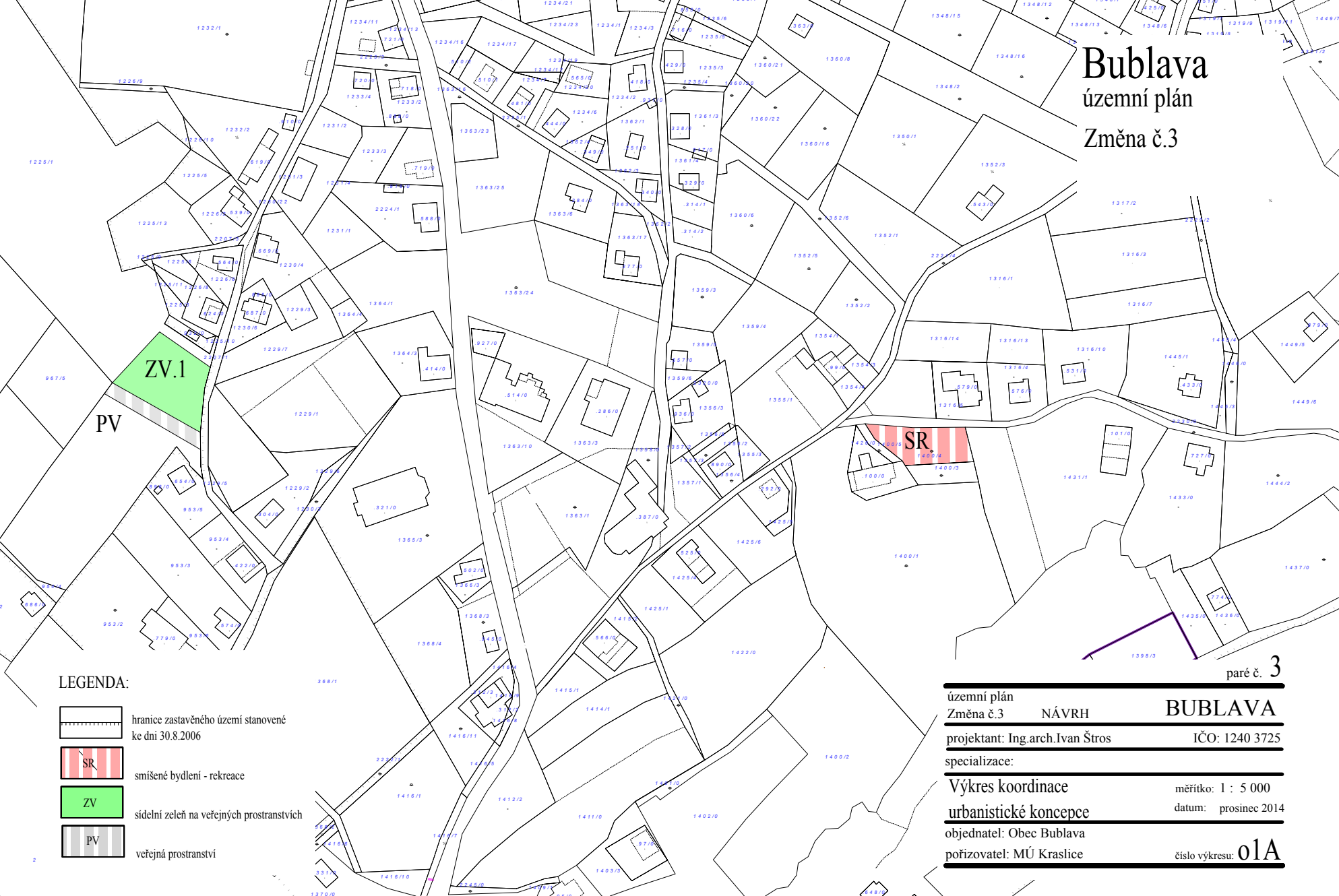


Bublava





územní plán

Změna č.3



paré č. 3

LEGENDA:

-  hranice zastavěného území stanovené ke dni 30.8.2006
-  SR smíšené bydlení - rekreace
-  ZV sídelní zelení na veřejných prostranstvích
-  PV veřejná prostranství

územní plán
Změna č.3 **NÁVRH** **BUBLAVA**
projektant: Ing.arch.Ivan Štros IČO: 1240 3725
specializace:
Výkres koordinace měřítko: 1 : 5 000
urbanistické koncepce datum: prosinec 2014
objednatel: Obec Bublava
pořizovatel: MÚ Kraslice číslo výkresu: **01A**