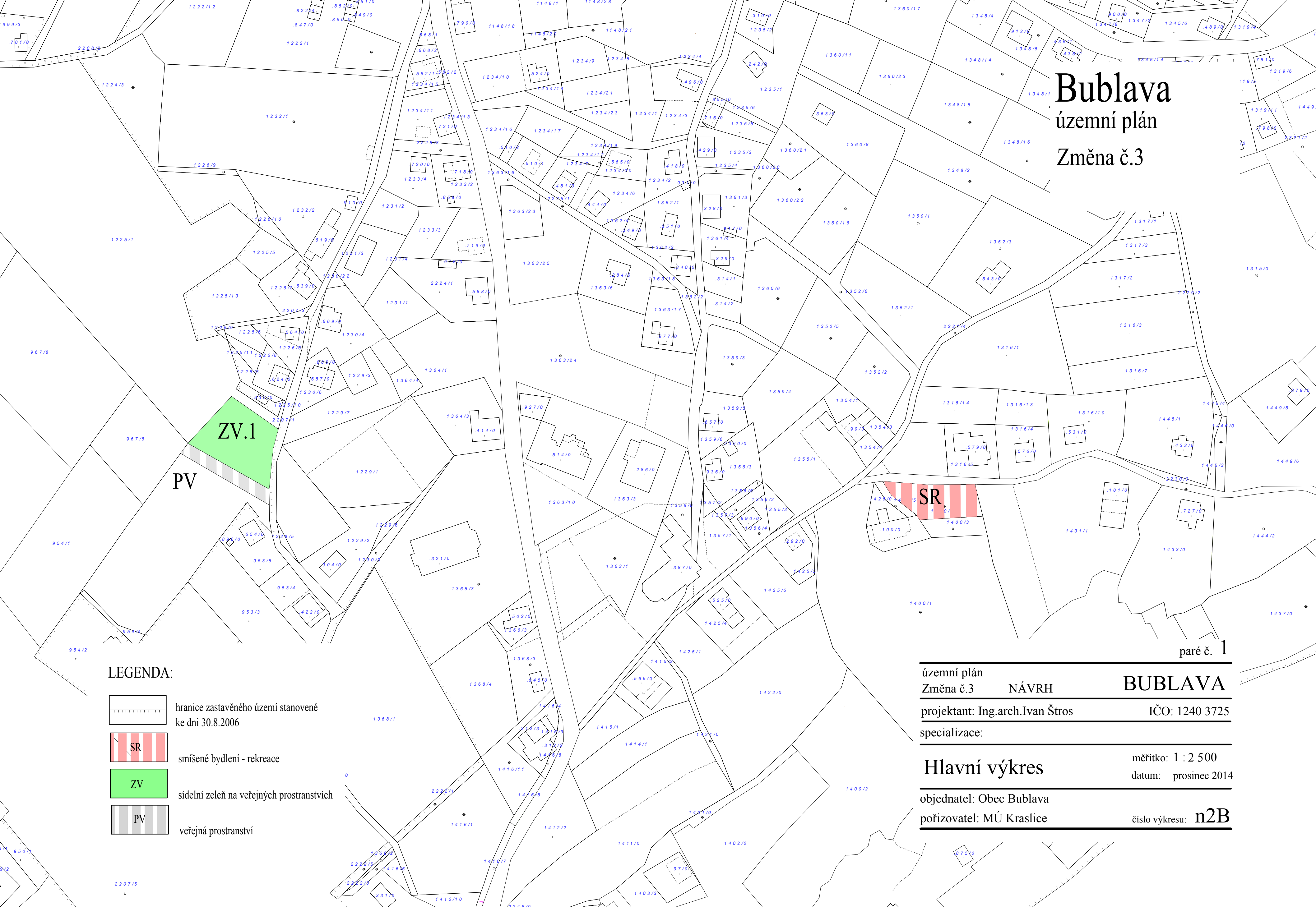


# Bublava

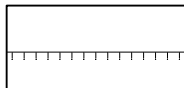



## územní plán

### Změna č.3



paré č. 1

#### LEGENDA:

-  hranice zastavěného území stanovené ke dni 30.8.2006
-  SR  
smíšené bydlení - rekreace
-  ZV  
sídelní zeleň na veřejných prostranstvích
-  PV  
veřejná prostranství

územní plán Změna č.3	NÁVRH	<b>BUBLAVA</b>
projektant: Ing.arch.Ivan Štros		IČO: 1240 3725
specializace:		
<b>Hlavní výkres</b>		měřítko: 1 : 2 500
objednatel: Obec Bublava		datum: prosinec 2014
pořizovatel: MÚ Kraslice		číslo výkresu: <b>n2B</b>