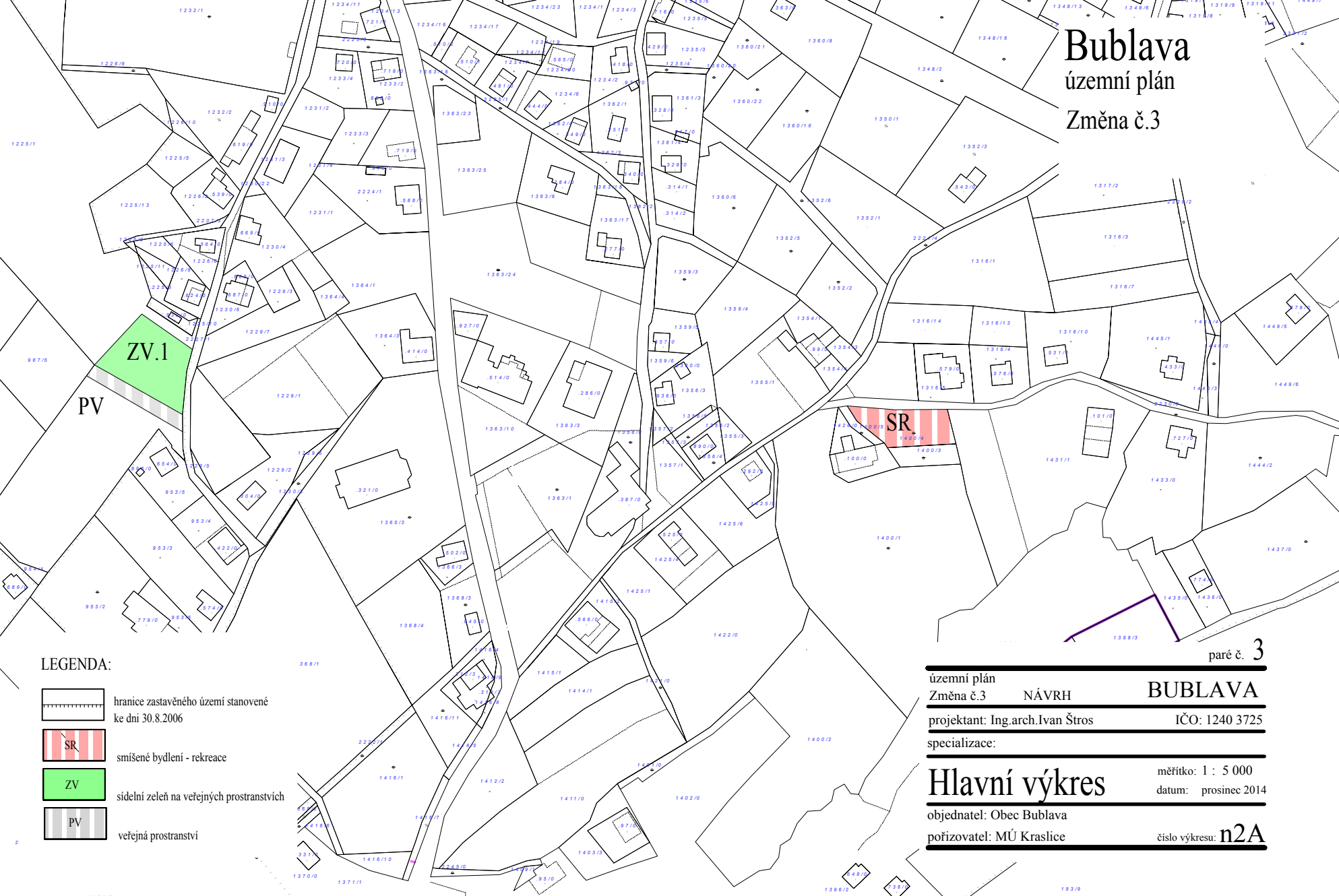


# Bublava





## územní plán

### Změna č.3



paré č. 3

#### LEGENDA:

-  hranice zastavěného území stanovené ke dni 30.8.2006
-  SR  
smíšené bydlení - rekreace
-  ZV  
sidelní zeleň na veřejných prostranstvích
-  PV  
veřejná prostranství

územní plán	NÁVRH	<b>BUBLAVA</b>
Změna č.3		
projektant: Ing.arch.Ivan Štros		IČO: 1240 3725
specializace:		
<b>Hlavní výkres</b>		měřítko: 1 : 5 000
objednatel: Obec Bublava		datum: prosinec 2014
pořizovatel: MÚ Kraslice		číslo výkresu: <b>n2A</b>