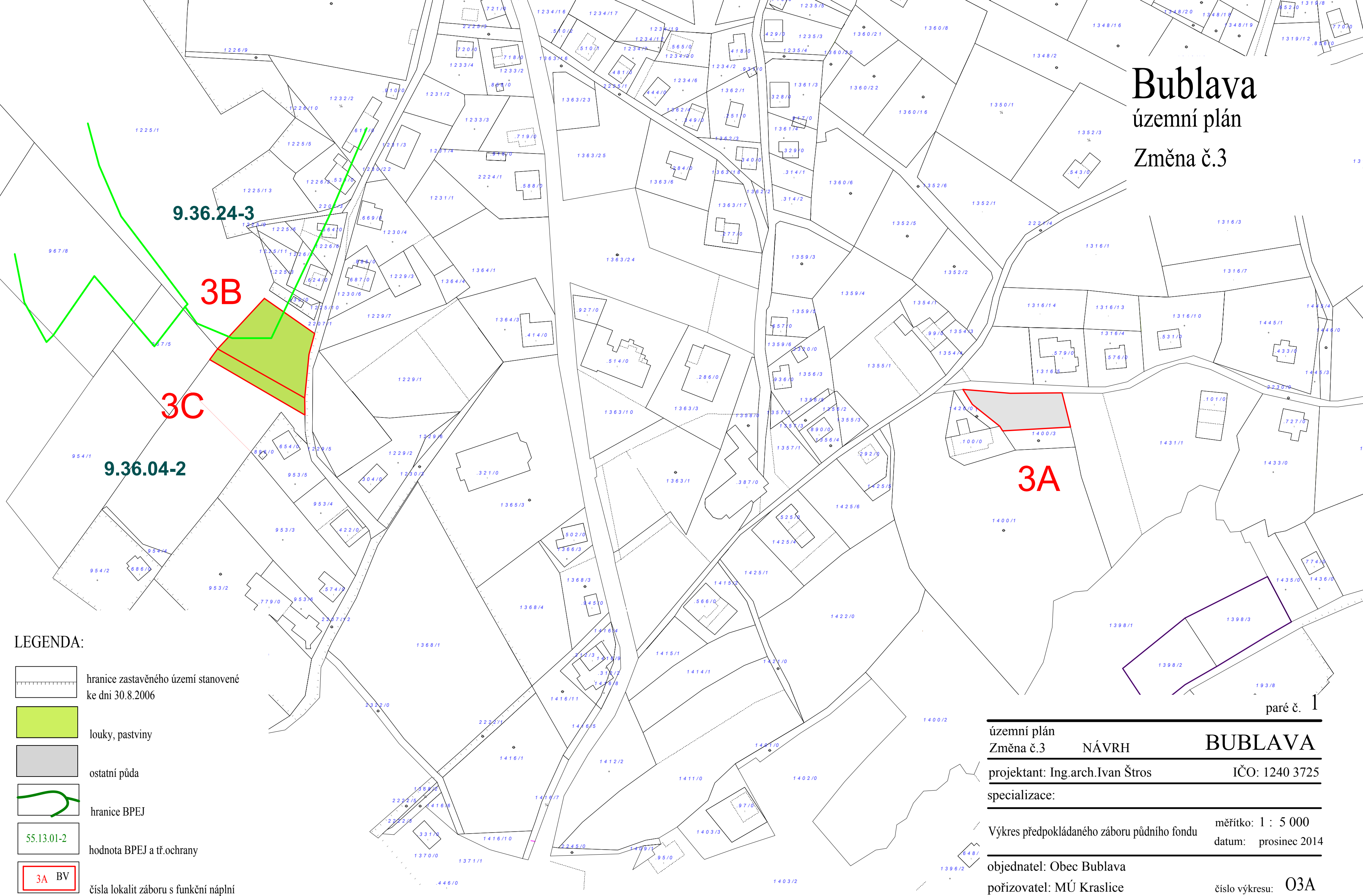








Bublava

územní plán

Změna č.3



LEGENDA:

-  hranice zastavěného území stanovené ke dni 30.8.2006
-  louky, pastviny
-  ostatní půda
-  hranice BPEJ
-  hodnota BPEJ a tř.ochrany
-  čísla lokalit záboru s funkční náplní

paré č. 1

územní plán		BUBLAVA
Změna č.3	NÁVRH	
projektant: Ing.arch.Ivan Štros	IČO: 1240 3725	
specializace:		
Výkres předpokládaného záboru půdního fondu	měřítko: 1 : 5 000	
	datum: prosinec 2014	
objednatel: Obec Bublava		
pořizovatel: MÚ Kraslice	číslo výkresu: O3A	