

Bublava

územní plán

Změna č.3

9.36.24-3

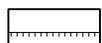





3B

3C

9.36.04-2

3A

LEGENDA:

-  hranice zastavěného území stanovené ke dni 30.8.2006
-  louky, pastviny
-  ostatní půda
-  hranice BPEJ
-  55.13.01-2
hodnota BPEJ a tř. ochrany
-  3A BV
čísla lokalit záboru s funkcí náplní

paré č. 3

územní plán		BUBLAVA	
Změna č.3	NÁVRH		
projektant: Ing.arch.Ivan Štros		IČO: 1240 3725	
specializace:			
Výkres předpokládaného		měřítko: 1 : 5 000	
záboru ZPF a LPF		datum: prosinec 2014	
objednatel: Obec Bublava			
pořizovatel: MÚ Kraslice		číslo výkresu: 03A	